



## **Inauguration de Promenade-Fleuve : Un accès privilégié au majestueux Saint-Laurent!**

**Cap-Santé, le 3 octobre 2024.** – C'est avec grande fierté que la MRC de Portneuf et les municipalités du littoral portneuvois inaugurent aujourd'hui *Promenade-Fleuve*, une initiative concertée, visant à mettre en valeur le Saint-Laurent et à bonifier son accessibilité. Aboutissement d'un projet initié en 2019, *Promenade-Fleuve* se concrétise par des parcours pédestres à même les grèves du Saint-Laurent à marée basse ou à proximité immédiate sur les rives.

### **Un équilibre entre l'accès au fleuve et la préservation du milieu naturel**

*Promenade-Fleuve* se veut une expérience distinctive de découverte du littoral portneuvois et de ses paysages diversifiés par la connexion des six cœurs villageois au fleuve. Onze parcours totalisant une vingtaine de kilomètres sont répartis dans l'ensemble des municipalités et présentent des caractéristiques physiques et paysagères différenciées d'un parcours à l'autre. Ceux-ci sont soutenus par un concept signalétique identitaire et uniformisé et un outil numérique permettant d'informer et de sensibiliser les promeneurs sur divers aspects (marées, préservation des milieux sensibles, espèces vulnérables, etc.) et de mettre en valeur les paysages et différents points d'intérêt localisés au long des parcours.

Coordonné par la MRC de Portneuf, ce projet découle de la démarche concertée de mise en valeur du Saint-Laurent dans Portneuf regroupant les cinq municipalités du littoral. *Promenade-Fleuve* s'inscrit donc en complémentarité avec diverses initiatives existantes pour faire du littoral portneuvois un lieu incontournable pour l'accès au fleuve et la pratique d'activités récréatives, et ce tant pour les citoyens que les visiteurs.

« Le projet *Promenade-Fleuve* incarne notre vision commune pour la revitalisation et la mise en valeur de notre magnifique littoral. En unissant nos forces et en collaborant étroitement, nous avons transformé nos ambitions en réalité, offrant ainsi à nos citoyens et visiteurs un accès inégalé au fleuve Saint-Laurent. Ce projet a été bien plus qu'une initiative régionale; il est devenu un symbole de notre engagement pour un développement harmonieux, générant des retombées économiques et un rayonnement pour la MRC de Portneuf. Il témoigne parfaitement de notre vision collective. Les municipalités de Neuville, Donnacona, Cap-Santé, Portneuf et Deschambault-Grondines ont démontré un grand esprit de coopération et de leadership. Je les félicite de s'être alliées et d'avoir travaillé ensemble pour la mise en valeur de la région de Portneuf. »

*M. Bernard Gaudreau, préfet de la MRC de Portneuf.*

« C'est avec une immense fierté que nous inaugurons aujourd'hui *Promenade-Fleuve*, un projet longtemps attendu et enfin concrétisé. Nous avons la chance exceptionnelle de bénéficier d'un littoral de près de 70 km le long du majestueux Saint-Laurent et nous nous engageons à mettre en valeur cette richesse naturelle de manière optimale. Cette initiative reflète parfaitement notre dévouement à la fois à promouvoir notre fleuve et à préserver notre environnement. Elle est le résultat d'une collaboration exceptionnelle entre la MRC de Portneuf et les municipalités du littoral portneuvois. Je tiens à saluer leur excellent travail, qui permettra aux citoyens et visiteurs de vivre une expérience unique et respectueuse avec le fleuve. *Promenade-Fleuve* est le témoignage de notre détermination à offrir un accès privilégié à l'un de nos trésors naturels les plus précieux, tout en enrichissant notre patrimoine commun. »

*M. Vincent Caron, député de Portneuf à l'Assemblée nationale.*

« En plus de faire la promotion de saines habitudes de vie, *Promenade-Fleuve* est un projet fantastique qui permet de redonner le fleuve aux citoyens et de bonifier leur qualité de vie. Il fait bon vivre dans la Capitale-Nationale! »

*M. Jonatan Julien, ministre responsable des Infrastructures et ministre responsable de la région de la Capitale-Nationale.*



Le déploiement de ce projet a été rendu possible grâce aux engagements financiers de précieux partenaires : le **Secrétariat à la Capitale-Nationale**, dans le cadre du Programme d'appui aux actions régionales, le **ministère du Tourisme, en collaboration avec Destination Québec cité**, dans le cadre de l'Entente de partenariat régional en tourisme de la région touristique de Québec, la **Fondation Alcoa** (dons majeurs), la Municipalité de **Deschambault-Grondines** ainsi que les villes de **Portneuf, Cap-Santé, Donnacona** et **Neuveville**. À cela s'ajoute une contribution de la **MRC de Portneuf** provenant du Fonds de soutien aux projets structurants.

« Au nom de la Fondation Alcoa, je suis fière de voir se concrétiser le projet *Promenade-Fleuve*. C'est toute la population qui pourra profiter pleinement du majestueux fleuve Saint-Laurent qui sillonne la région de Portneuf, tout en étant sensibilisée à la protection des milieux naturels et des écosystèmes qui y gravitent »

*M<sup>me</sup> Annie St-Pierre, directrice des ressources humaines et des communications d'Alcoa – Aluminerie de Deschambault.*

« La *Promenade-Fleuve* est une réalisation collective qui met en valeur le cours d'eau au centre de toute la région et qui ajoute un réel attrait, autant pour les touristes que les résidents. Il s'agit d'une excellente façon d'inviter tous les gens à s'approprier le fleuve, à bénéficier des magnifiques paysages et de la quiétude qu'il nous offre. Je suis certain que les sentiers attireront régulièrement des centaines de visiteurs à venir en profiter et se ressourcer. »

*M. Robert Mercure, directeur général, Destination Québec cité.*



En terminant, mentionnons que toute l'information relative au projet et aux parcours proposés est disponible à l'adresse [www.promenadefleuve.com](http://www.promenadefleuve.com).

### À propos de la MRC de Portneuf

La MRC de Portneuf est un organisme de concertation régionale composé de 18 municipalités locales et de 3 territoires non organisés regroupant plus de 55 000 citoyens sur une superficie de 4 095 km<sup>2</sup>. Elle intervient dans la planification, l'aménagement et le développement de son territoire et ses différentes interventions contribuent à l'occupation dynamique et cohérente de celui-ci.

### Information :

M<sup>me</sup> Stéphanie Poiré  
Agente de développement régional  
MRC de Portneuf  
Tél. : 418 285-3744, poste 230

---








*Un projet de la MRC de Portneuf et des municipalités du littoral*



*Merci à nos partenaires financiers*

Avec la participation financière de :



	Type de parcours	Points de départ	Distances	Accessibilité
Grondines	En rive	 Sentier de la Fabrique (entrée route 138)	→ 950 m (aller) ⇄ 1,9 km (aller-retour)	En tout temps
Deschambault	Sur la grève	 Escalier du cap Lauzon	<u>Parcours ouest :</u> → 750 m (aller) ⇄ 1,5 km (aller-retour) <u>Parcours est :</u> → 350 m (aller) ⇄ 700 m (aller-retour)	À marée basse
Portneuf	En rive	 Jonction route du Quai et rue Lemay	→ 1,1 km (aller) ⇄ 2,2 km (aller-retour)	En tout temps
Cap-Santé	Sur la grève	 Quai de Cap-Santé	<u>Parcours ouest :</u> → 2,3 km (aller) ⇄ 4,6 km (aller-retour) <u>Parcours est :</u> → 3 km (aller) ⇄ 6 km (aller-retour)	À marée basse
Donnacona	Sur la grève	 Quai de Les Écureuils	<u>Parcours ouest :</u> → 3,1 km (aller) ⇄ 6,2 km (aller-retour) <u>Parcours est :</u> → 3 km (aller) ⇄ 6 km (aller-retour)	À marée basse
Neuville	Sur la grève	 Salle des Fêtes	<u>Parcours Salle des Fêtes ouest :</u> → 1,1 km (aller) ⇄ 2,2 km (aller-retour) <u>Parcours Salle des Fêtes est :</u> → 850 m (aller) ⇄ 1,7 km (aller-retour) <u>Parcours est de la Marina :</u> → 2,6 km (aller) ⇄ 5,2 km (aller-retour)	À marée basse

