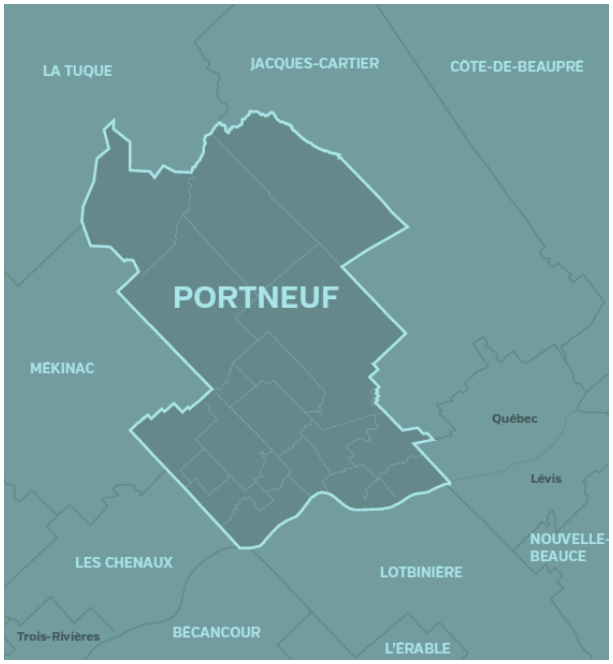

Indices de vitalité économique des territoires (IVE)

Faits saillants et présentation des données pour le territoire de la MRC de Portneuf

MRC de Portneuf / juin 2023

- → **4e version : Mise à jour (données de 2020)**
- 3e version : Mise à jour (données de 2018)
- 2e version : Mise à jour (données de 2016)
- 1re version : Février 2017 (données de 2014)

MRC de PORTNEUF

1. CONTEXTE

- Il s'agit d'un indice développé par l'Institut de la statistique du Québec suite à une commande du MAMOT il y a quelques années.
- Cet indice a remplacé l'ancien indice de développement socio-économique qui était produit aux cinq ans selon certaines données du recensement.
- Ces deux indices composites ne peuvent être comparés, car ils sont différents en nombre et en type de variables utilisées.

Indice de développement socio-économique (7 variables)	**Indice de vitalité économique (3 variables)**
o Taux d'évolution de la population de la municipalité; o Taux de chômage; o Rapport entre l'emploi et la population de 15 ans et plus; o Proportion du revenu des ménages provenant de paiements de transfert; o Proportion de la population à faible revenu; o Revenu moyen des ménages; o Proportion de la population de 15 ans et plus ayant une scolarité inférieure à une 9e année.	o Revenu total médian des particuliers de 18 ans et plus; o Taux de travailleurs des 25-64 ans; o Taux d'accroissement annuel moyen de la population sur 5 ans (pour 1 000).

- En fonction de la disponibilité des données et des critères de qualité, trois indicateurs ont été retenus en vue de composer l'indice de vitalité économique, soit un indicateur pour chacune des dimensions suivantes :

Dimension « dynamique démographique »	Dimension « marché du travail »	Dimension « niveau de vie »
Taux d'accroissement annuel moyen de la population	**Taux de travailleurs de 25 à 64 ans**	**Revenu total médian des particuliers de 18 ans et plus**
Variation annuelle moyenne sur cinq ans de l'effectif de la population rapportée à la population moyenne de la période pour un territoire donné. Ce taux d'accroissement démographique est habituellement exprimé en unités pour mille.	*Rapport entre le nombre de travailleurs de 25 à 64 ans et le nombre de particuliers de 25 à 64 ans ayant produit une déclaration de revenus à Revenu Québec. Quant au nombre de travailleurs, il comprend à la fois les salariés et les travailleurs autonomes.*	*Se compose des salaires et traitement, du revenu agricole net, du revenu non agricole net de l'exploitation d'une entreprise non constituée en société, des dividendes, des intérêts et des autres revenus de placements, des pensions de retraite, y compris les rentes de REER et de FERR, les transferts gouvernementaux ainsi que les autres revenus en espèces.*

- Ces indices sont mis à jour aux deux ans.
- Ces indices, quoique pouvant traduire une tendance de la vitalité économique d'un territoire donné, doivent être pris avec un bémol, car ils ne se basent que sur trois variables quantitatives.
- Pour plus de détails, consultez le Bulletin d'analyse édition 2023.

2. PORTRAIT GÉNÉRAL

- Selon les données de 2020, la MRC de Portneuf monte d'un rang au **25e rang sur les 104 MRC et territoires équivalents** pour le classement des indices de vitalité économique avec un IVE à 5,1276 (5,6175 en 2018). La MRC demeure dans le 2e quintile.
- La MRC de Portneuf demeure au **5e rang des territoires de la Capitale-Nationale** après La Jacques-Cartier (1er), La Côte-de-Beaupré (12e), L'île d'Orléans (13e) et la Ville de Québec (18e). [1]
- Les indices ayant été calculés rétroactivement depuis 2002, il apparaît que la MRC de Portneuf suit une **tendance générale à la hausse** et que ces indices annuels sont positifs d'année en année.

Figure1 : Évolution de l'IVE de la MRC de Portneuf de 2002 à 2020

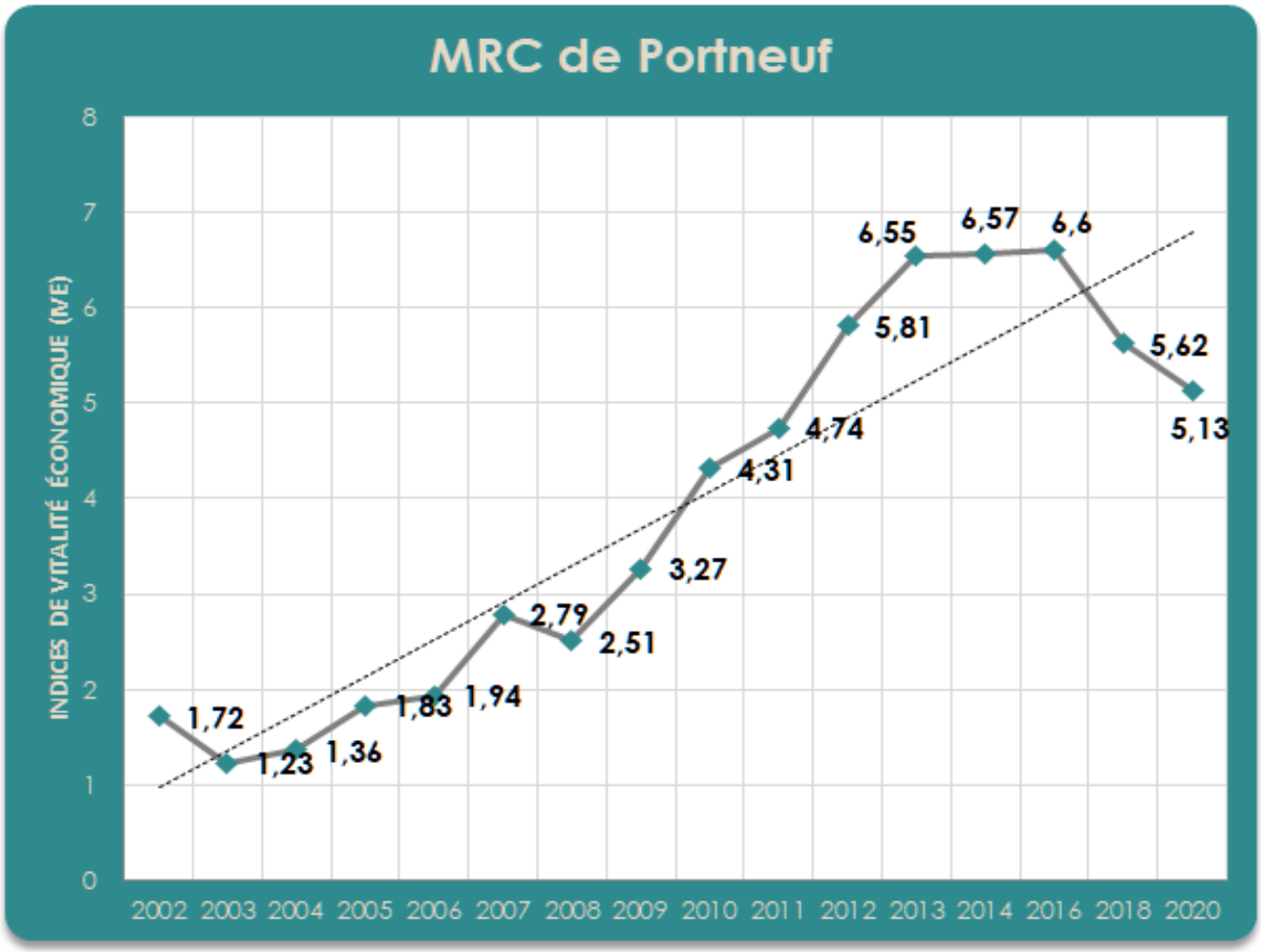

[1] Les rangs mentionnés pour les autres MRC sont ceux du classement provincial.

Figure 2 : Carte de la MRC de Portneuf et autres MRC et territoires équivalents selon l'IVE 2020

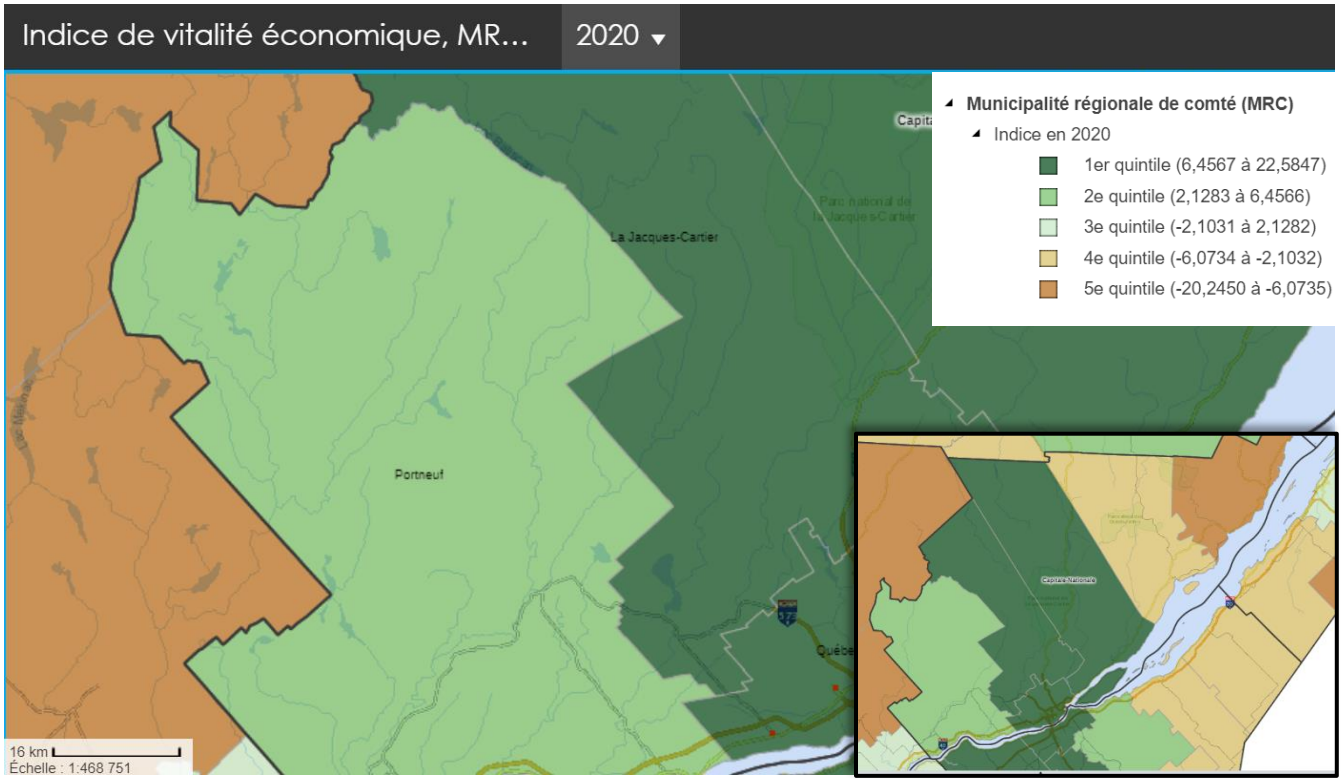

Tableau 1 : IVE 2020 et ses composantes pour les territoires de la Capitale-Nationale

				Composantes de l'indice		
Rang	Nom de la MRC	Région administrative	**Indice de vitalité économique**	Revenu total médian des particuliers de 18 ans et plus[3]	Taux de travailleurs de 25-64 ans	TAAM de la population sur 5 ans
			n	$	%	pour mille
	Rechercher	Capitale-Nationale				
1	La Jacques-Cartier	Capitale-Nationale	**22,5847**	55 880	82,8	18,6
12	La Côte-de-Beaupré	Capitale-Nationale	**10,6922**	46 016	77,2	12,6
13	L'Île-d'Orléans	Capitale-Nationale	**10,3429**	45 044	78,6	11,1
18	Québec	Capitale-Nationale	**7,3512**	44 380	78,1	6,7
25	Portneuf	Capitale-Nationale	**5,1276**	41 238	75,3	9,3
70	Charlevoix	Capitale-Nationale	**-3,4559**	37 208	71,7	0,1
87	Charlevoix-Est	Capitale-Nationale	**-8,3772**	36 690	66,8	-4,8

3. DONNÉES LOCALES

- Le mandat réalisé par l'ISQ a permis d'analyser 1 160 localités au Québec. Il est à noter que l'IVE n'a pas été calculé pour les localités de moins de 40 habitants. Les localités sont réparties en cinq groupes égaux pour déterminer les quintiles :
  - 41 % des localités de la Capitale-Nationale se classent dans le 1er quintile. Dans Portneuf, cette proportion est de 27 % (2018 : 33 %);
  - Dans la Capitale-Nationale, le tiers des municipalités se retrouvant dans le 5e quintile est dans la MRC de Portneuf, les deux autres tiers étant dans les deux MRC de Charlevoix;
  - Aucune municipalité portneuvoise se retrouve dans les 10 premières parmi les 59 localités de la région de la Capitale-Nationale (2018 : 0);

- La région de la Capitale-Nationale se positionne favorablement dans le classement des localités du Québec avec 5 municipalités dans les 10 premières, celles-ci étant en totalité situées dans la MRC de La Jacques-Cartier;
- Trois municipalités portneuvoises se classent parmi les 100 premières sur l'ensemble des localités analysées (2018 : 3);
- Huit municipalités portneuvoises se retrouvent au-delà du 500e rang du classement (2018 : 6).

Tableau 2 : IVE 2020 et ses composantes pour les localités de la MRC de Portneuf

	Composantes de l'indice								
Nom de la localité	**Indice de vitalité économique**	Revenu total médian particuliers	Taux de travailleurs de 25-64 ans	TAAM de la population sur 5 ans	Rang à l'échelle régionale (sur 59)	Rang à l'échelle du Qc (sur 1160)	Quintile 2020	Quintile 2018	Comparatif
	n	$	%	pour mille					
Lac-Sergent (V)	13,291	51 093	74,8	19,6	12	61	1	1	↔
Pont-Rouge (V)	12,508	45 873	79,5	15,8	13	70	1	1	↔
Neuville (V)	11,2070	50 568	79,1	8,1	16	94	1	1	↔
Cap-Santé (V)	7,657	45 873	77,3	6,1	21	178	1	1	↔
Saint-Raymond (V)	6,2	40 313	74,4	13,4	24	231	2	1	↑
Donnacona (V)	5,357	39 830	75	10,5	28	262	2	2	↔
Sainte-Christine-d'Auvergne (M)	4,778	38 461	70,1	24,1	29	288	2	1	↓
Portneuf (V)	4,136	38 927	74,3	9,3	30	312	2	2	↔
Saint-Léonard-de-Portneuf (M)	3,531	39 264	75	6	31	340	2	2	↔
Saint-Basile (V)	3,07	39 051	75,4	4,6	33	376	2	2	↔
Deschambault-Grondines (M)	1,038	39 594	72,2	2,1	36	500	3	2	↓
Saint-Gilbert (P)	0,459	38 724	75,5	-3,4	39	545	3	2	↓
Saint-Marc-des-Carrières (V)	-0,46	35 344	73	3,2	42	603	3	3	↔
Saint-Alban (M)	-3,227	35 332	70,8	-2,5	48	782	4	3	↓
Saint-Ubalde (M)	-4,231	31 599	67,9	3,6	49	837	4	4	↔
Saint-Thuribe (P)	-4,415	32 774	67,7	2,1	50	848	4	4	↔
Saint-Casimir (M)	-7,056	31 859	66,1	-1,7	54	946	5	5	↔
Rivière-à-Pierre (M)	-12,403	34 263	62,2	-20,8	57	1088	5	5	↔
MRC de Portneuf	**5,1276**	**41 238**	**75,3**	**9,3**	**5***	**25****	**2**	**2**	**↔**

**sur 7 MRC ou territoire équivalent*
***sur 104 MRC et territoires équivalents*

À titre indicatif, un accroissement annuel moyen sur 5 ans de la population de 10 pour 1 000 représente un accroissement de 1 %.

- On note des disparités significatives entre les localités portneuvoises au regard des différentes variables analysées :
  - Il y a un écart de 19 234 $ entre le plus haut et le plus bas revenus médians des particuliers;
  - Dix-sept points de pourcentage séparent le taux de travailleurs le plus élevé de celui le plus bas;
  - Quatre municipalités présentent un taux négatif d'accroissement annuel moyen de leur population sur cinq ans;
  - 28 % des municipalités présentent un taux d'accroissement annuel moyen sur 5 ans au-dessus de 10 %;
  - La grande majorité des municipalités sont demeurées dans le même quintile qu'en 2018. On note toutefois quatre municipalités qui ont diminué d'un rang dans les quintiles et une seule ayant connu une amélioration d'un rang;
  - Les municipalités dont l'indice est moins favorable (quintiles inférieurs) sont localisées dans l'ouest et le nord-ouest du territoire.

- Les indices ont été calculés rétroactivement depuis 2002 :
  - Sur une période de 18 ans, la majorité des municipalités suivent une tendance à la hausse et leurs indices annuels sont positifs d'année en année;
  - Quatre municipalités exposent des indices négatifs pour l'ensemble des années 2002-2020.

Tableau 3 : Évolution des indices de vitalité économique (IVE) des municipalités portneuvoises 2002 à 2020

Évolution des indices de vitalité économique (IVE) des municipalités portneuvoises 2002-2020

	2002	2003	2004	2005	2006	2007	2008	2009	2010	2011	2012	2013	2014	2016	2018	2020
Cap-Santé	6,17	5,26	3,24	5,24	7,24	6,96	6,24	6,48	8,41	9,67	11,34	13,75	13,46	14,65	11,80	7,66
Deschambault-Grondines	4,4	2,73	1,83	1,38	3,32	1,16	1,85	3,05	4,28	3,86	4,69	4,71	5,1	5,93	3,88	1,04
Donnacona	0,29	0,29	0,78	0,5	1,25	2,36	2,72	3,57	4,66	6,41	7,35	8,97	8,65	9,28	5,70	5,36
Lac-Sergent	18,78	23,74	21,35	20,38	21,59	21,52	17,48	19	13,01	10,43	10,49	13,83	12,44	12,79	12,86	13,29
Neuville	7,91	9,34	10,48	10,6	13,26	13,87	14,25	14	13,13	11,75	14,64	15,08	15,17	15,75	13,97	11,21
Pont-Rouge	8,56	9,3	9,16	8,48	9,57	9,66	11,09	12,18	13,61	13,14	13,16	12,37	11,52	11,05	13,11	12,51
Portneuf	0,14	-0,33	-1,74	-0,9	-1,6	-1,76	-1,62	-0,53	-0,35	0,79	1,58	2,15	2,14	1,91	3,02	4,14
Rivière-à-Pierre	-1,21	-2,94	-3,98	-3,57	-5,12	-5,32	-6,28	-3,86	-2,43	-5,04	-6,15	-3,96	-7,19	-8,69	-13,28	-12,40
Saint-Alban	-3,21	-2,84	-3,94	-4,96	-4,64	-1,36	-2,84	-0,79	-1,27	0,37	-0,34	1,09	1,54	1,54	-0,05	-3,23
Saint-Basile	-0,4	-3,22	-1,85	-1,72	-1,04	-0,42	1,63	1,83	1,73	0,04	0,99	1,49	1,96	5,67	5,00	3,07
Saint-Casimir	-8,76	-8,18	-7,86	-7,29	-7,07	-5,71	-5,12	-4,71	-5,78	-6,1	-8,02	-6,1	-7,2	-7,89	-9,13	-7,06
Sainte-Christine-d'Auvergne	0,73	5,5	3,21	5,59	4,6	4,53	3,53	4,57	5,93	3,22	3,91	3,2	2,53	4,86	7,76	4,78
Saint-Gilbert	-8,89	-6,17	-4,65	-2,29	-4,72	-3,53	-5,16	-4	-5,79	-3,47	-2,05	-3,85	-1,27	-1,01	2,71	0,46
Saint-Léonard-de-Portneuf	0,46	-0,03	1,57	1,91	0,99	0,25	0,5	-0,04	1,39	0,94	2,67	5,62	4,17	6,8	4,32	3,53
Saint-Marc-des-Carrières	-2,89	-3,29	-2,75	-2,92	-1,77	-2,3	-0,98	-0,78	-0,8	1,3	2,03	2,1	0,4	0,62	0,89	-0,46
Saint-Raymond	2,43	1,73	2,92	2,78	3,07	2,43	2,98	3,24	3,9	3,37	3,92	4,33	4,96	5,74	6,40	6,20
Saint-Thuribe	-5,41	-6,44	-8,48	-7,16	-7,7	-4,57	-3,88	-5,07	-4,49	-5,62	-7,53	-6,31	-5,55	-5,59	-3,77	-4,42
Saint-Ubalde	-3,45	-4,08	-5,1	-5,63	-4,49	-2,19	-2,71	-2	-2,05	-4,81	-5,8	-6,24	-6,76	-5,12	-5,58	-4,23
MRC de Portneuf	**1,72**	**1,23**	**1,36**	**1,83**	**1,94**	**2,79**	**2,51**	**3,27**	**4,31**	**4,74**	**5,81**	**6,55**	**6,57**	**6,6**	**5,62**	**5,13**

Figure 3 : Carte des municipalités portneuvoises selon l'IVE 2020

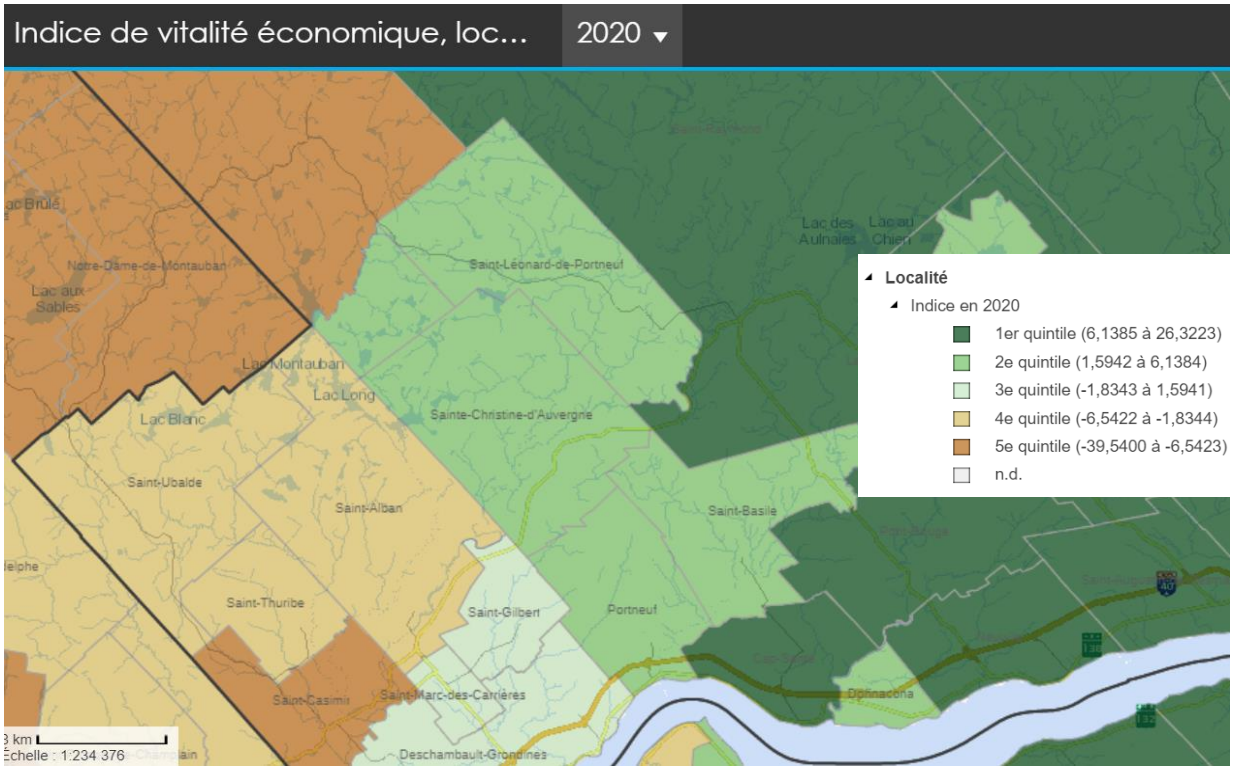

- On note une tendance générale de l'est vers l'ouest quant au positionnement des localités dans les quintiles, l'est présentant des indices plus favorables que dans la partie ouest du territoire;
- La croissance démographique marquée des municipalités de l'est du territoire, due au phénomène de périurbanisation, influence grandement les IVE de ces localités au niveau de la variable de l'accroissement démographique;
- On peut également supposer que le profil de population de ces mêmes municipalités peut avoir une incidence sur les variables du taux de travailleurs et du revenu médian. En effet, beaucoup de jeunes ménages et de professionnels travaillant à l'extérieur du territoire sont venus s'établir dans ces localités ces dernières années.

- Des défis pour d'autres :
  - Les municipalités portneuvoises se situant dans les quintiles inférieurs (3e, 4e et 5e) sont essentiellement des municipalités de plus petite taille. Celles-ci ont, pour la plupart, connu une décroissance démographique dans les dernières années. On peut également faire un corollaire avec le vieillissement de la population, ce phénomène étant souvent plus marqué dans ces municipalités;
  - De façon générale, pour l'ensemble du Québec, l'analyse de l'ISQ a démontré que, dans les localités qui se trouvent dans le dernier quintile, la part du revenu total qui provient de paiements de transfert y est plus élevée. Cela a, bien entendu, une incidence sur la variable du revenu médian, les revenus provenant de paiements de transfert étant généralement plus bas que les revenus d'emploi.

4. CONCLUSION

L'indice de vitalité économique des territoires est un outil fort appréciable pour avoir une vue d'ensemble de la vitalité économique des communautés. Cet indice composite peut servir à améliorer la connaissance d'un territoire en vue de travailler à son développement. Son principal atout réside dans le fait qu'il s'appuie sur trois indicateurs disponibles sur une base annuelle à partir de données fiscales et administratives. Son évolution peut donc être suivie de façon récurrente et régulière.

En contrepartie, cet indice composite demeure un indice statistique basé sur un nombre restreint de variables. Il faut donc demeurer prudent dans son utilisation pour l'analyse d'un territoire donné (MRC ou localité). Il doit être utilisé en complémentarité avec d'autres données permettant de dresser un portrait de la dynamique du territoire. La vitalité économique est plus large et repose sur différents facteurs non tangibles qui ne sont pas documentés à travers l'indice, comme par exemple la capacité d'adaptation, le leadership politique et économique et le degré de diversification des activités économiques.

Les IVE, en complémentarité avec d'autres variables de nature quantitative et qualitative, peuvent aider à cibler les milieux qui doivent faire l'objet d'une attention particulière. Cela permet de les soutenir pour faire face aux défis de revitalisation plus importants qu'ils présentent aux plans démographique, social et économique.

Pour consulter l'ensemble des documents relatifs aux données et à l'analyse de l'Institut de la statistique du Québec : https://statistique.quebec.ca/fr/document/indice-de-vitalite-economique-des-territoires

ANNEXE 1 : CARTES DES DONNÉES DE 2016 ET 2018 PAR LOCALITÉ

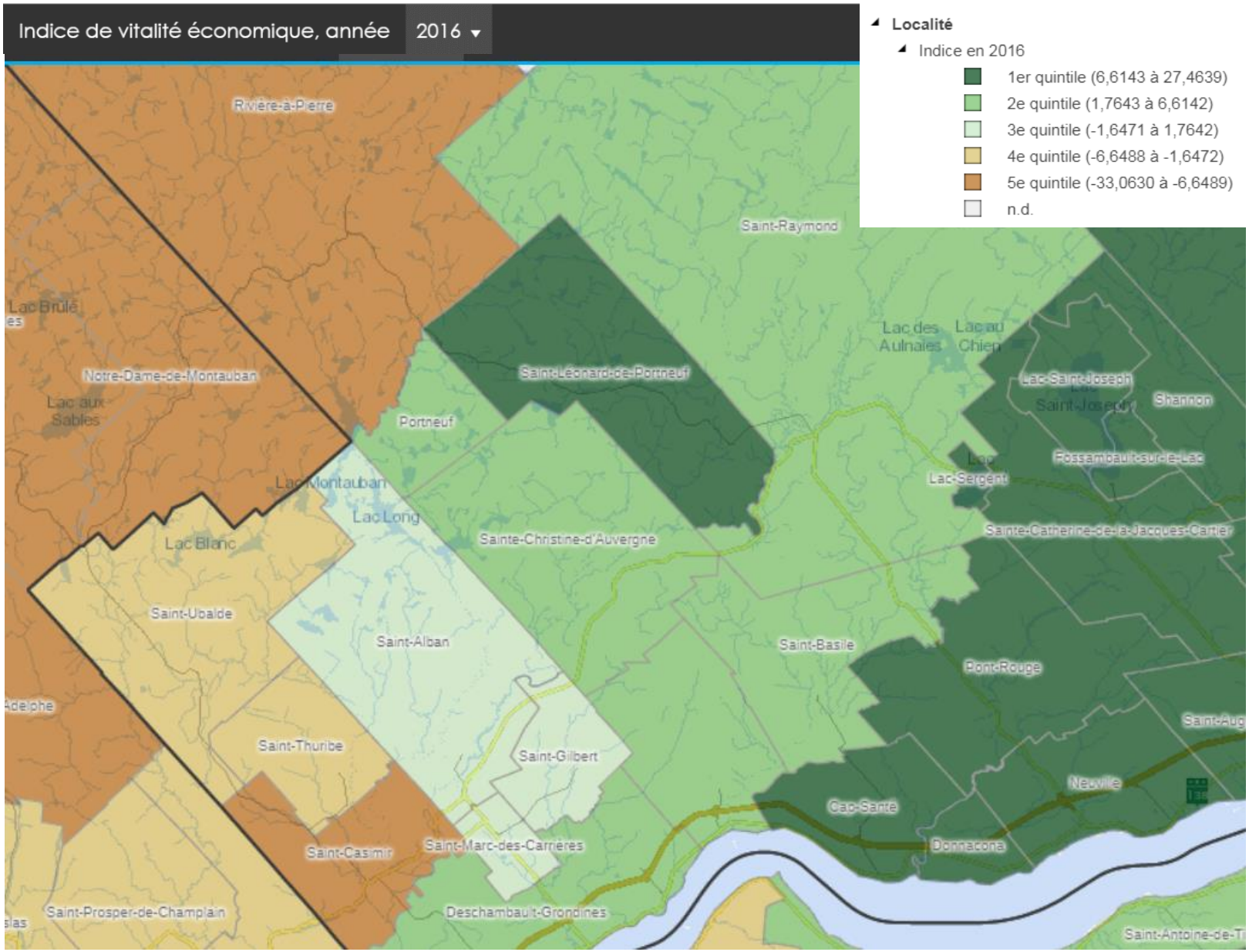

Source des données : Institut de la statistique du Québec.

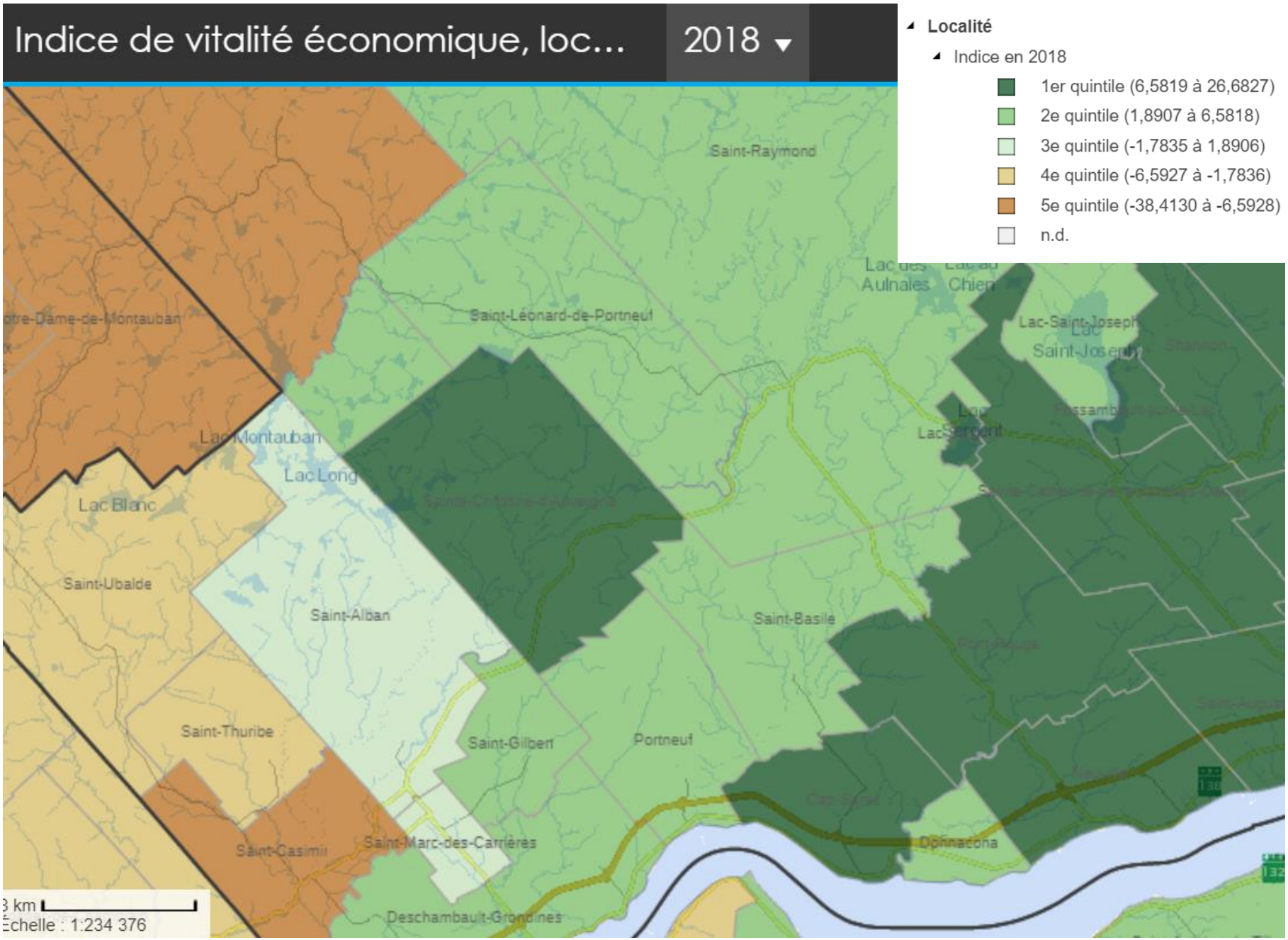

Source des données : Institut de la statistique du Québec.