




SCHÉMA D'AMÉNAGEMENT ET
DE DÉVELOPPEMENT


SOUS-SECTEUR DEMANDE RECEVABLE


Lac Sainte-Anne

Carte 5.2-D

MUNICIPALITÉ DE SAINT-UBALDE

 Sous-secteur demande recevable

 Îlot déstructuré

 Limite de lot

 Limite de propriété

 Limite municipale

0 1:6 000 100 Mètres

