







SCHÉMA D'AMÉNAGEMENT ET
DE DÉVELOPPEMENT

SOUS-SECTEUR DEMANDE RECEVABLE

Lac à la Perchaude

Carte 5.2-C

MUNICIPALITÉ DE SAINT-UBALDE

-  Sous-secteur demande recevable
-  Îlot déstructuré
-  Limite de lot
-  Limite de propriété

0 1:5 000 100 Mètres

