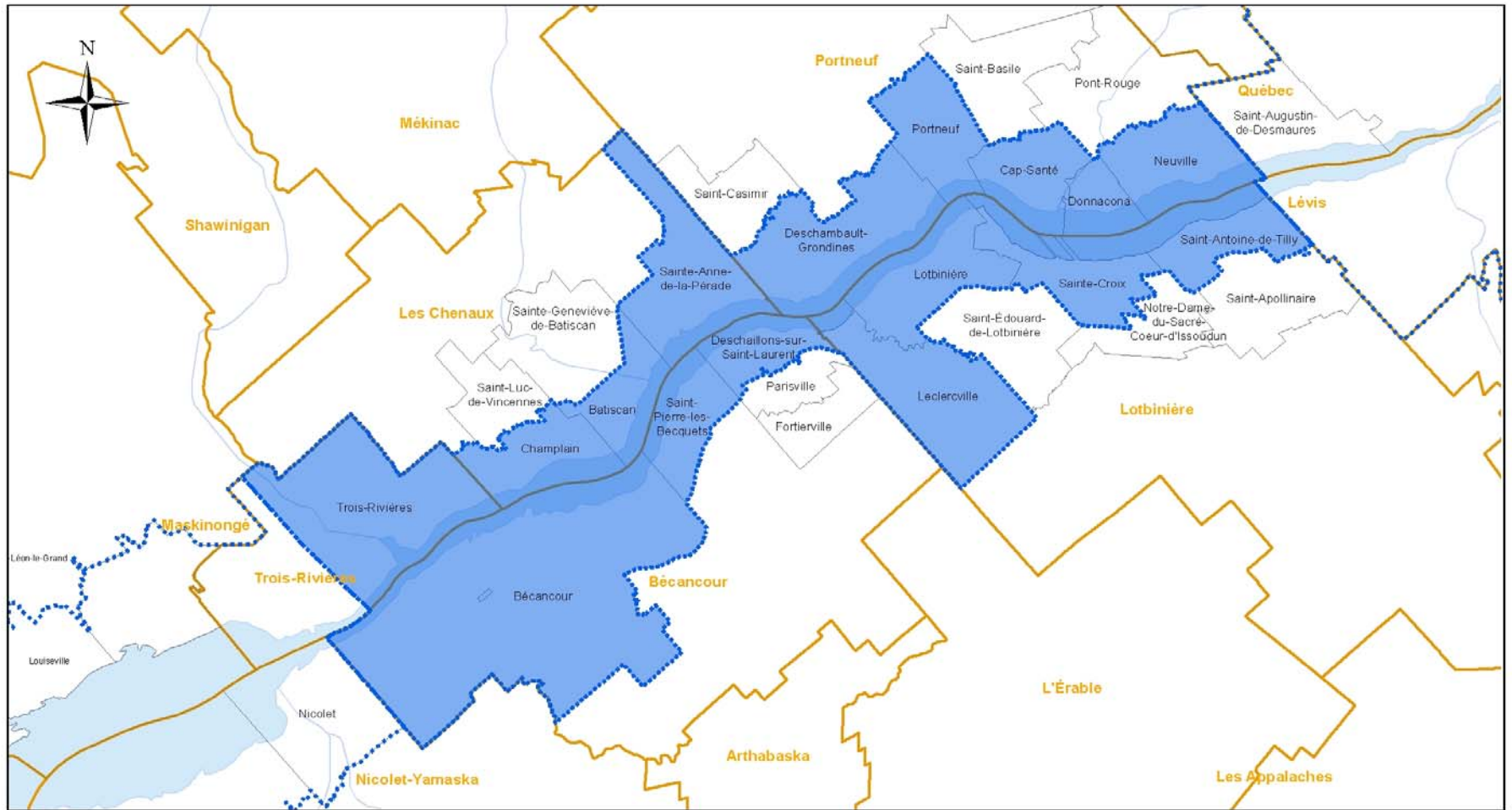






Zones de gestion intégrée des ressources en eau du Saint-Laurent

Zone 3 - Estuaire fluvial



-  Zone de gestion intégrée des ressources en eau du Saint-Laurent
-  Zone 3 - Estuaire fluvial
-  Municipalité
-  Municipalité régionale de comté

Métadonnées

Système de référence:
Datum NAD 83
Projection Lambert
Conforme Conique
0 2,5 5 7,5 10
Km
1 / 500 000

Sources des données

Hydrographie BGAQ
Municipalité et MRC BDTA 250K
Zones de gestion
intégrées MDDELCC

Réalisation

Direction de la gestion
intégrée de l'eau
Direction générale des
politiques de l'eau
Note : Le présent document
n'a aucune portée légale.
© Gouvernement du Québec
Mai 2014

**Ministère
du Développement durable,
de l'Environnement
et de la Lutte contre les
changements climatiques**

