



MRC de PORTNEUF

Une vision d'Avenir

Dans notre nature!





SCHÉMA D'AMÉNAGEMENT ET DE DÉVELOPPEMENT

Carte 8.1

Les équipements et les infrastructures de transport

TRANSPORT TERRESTRE




RÉSEAU ROUTIER

-  Autoroute Félix-Leclerc Supérieur
-  Local
-  Accès aux ressources
-  Autre

RÉSEAU FERROVIAIRE




-  RÉSEAU FERROVIAIRE
-  PARC RÉGIONAL LINÉAIRE JACQUES-CARTIER / PORTNEUF

TRANSPORT MARITIME

-  QUAI
-  RAMPE DE MISE À L'EAU
-  MARINA

TRANSPORT AÉRIEN

-  BASE D'HYDRAVION
-  AÉRODROME

-  Plan d'eau
-  Limite municipale
-  Limite de la MRC de PORTNEUF

Source: Ministère des Transports, Gouvernement du Québec. Inventaire du réseau routier. Partage entre les municipalités et le ministère des Transports. 15 novembre 1994.

ÉCHELLE 1: 200 000

