

SAINTE-CHRISTINE-D'Auvergne

Superficie totale 149,91 km² **terrestre** 144,10 km²

Population 601 (2019)

Gentilé Auvergnat, ate

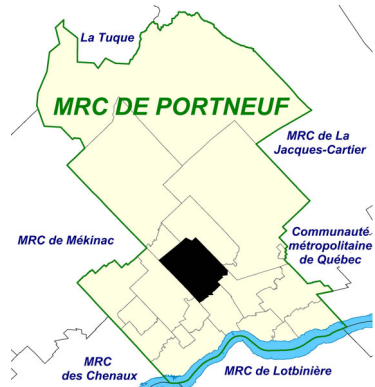
Coordonnées 80, rue Principale
Sainte-Christine-d'Auvergne
(Québec)
G0A 1A0

Téléphone 418 329-3304

Télexcopieur 418 329-3356

Courriel ste-christine@globetrotter.net

Vitrine Internet www.ste-christine.qc.ca



Municipalité typique de la campagne portneuvoise, Sainte-Christine-d'Auvergne a su conjuguer l'exploitation forestière et la mise en valeur agricole de ses terres. Spécialisée dans la culture maraîchère, cette petite localité s'est établie sur un vaste territoire d'un peu plus de 145 kilomètres carrés, le long des rives de la rivière Sainte-Anne. Sainte-Christine est la quatrième municipalité en importance en regard de la superficie sur le territoire de la MRC de Portneuf.

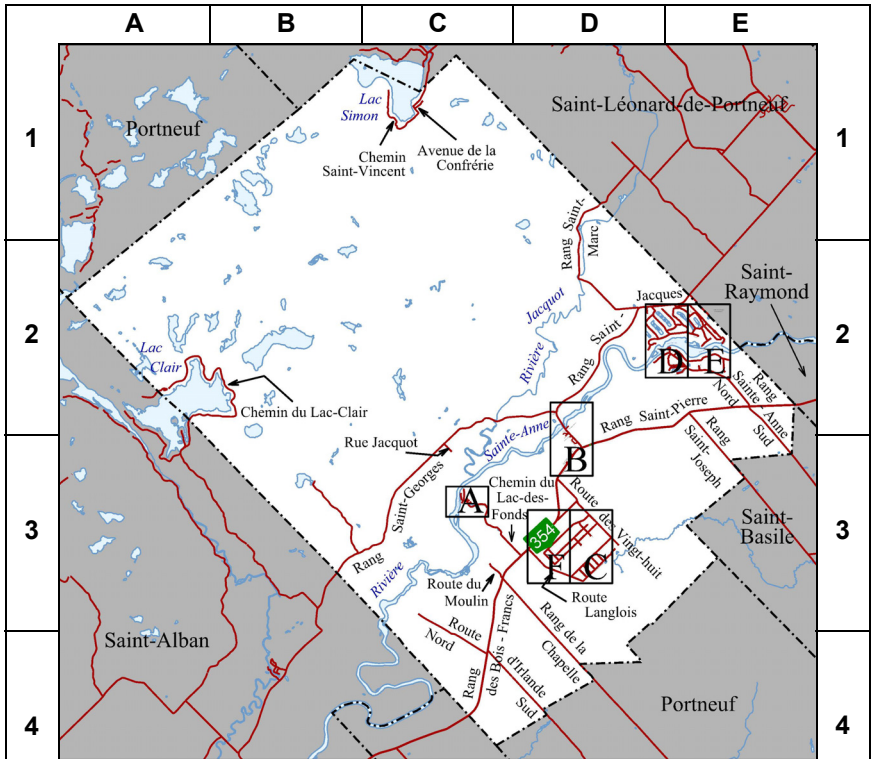
Sainte-Christine-d'Auvergne, telle qu'officiellement désignée depuis 1991, est issue du détachement partiel de Saint-Raymond, de Saint-Basile et de Notre-Dame-de-Portneuf. Elle doit sa dénomination à sa sœur Sainte-Christine, née Clara Deschênes, qui occupait le poste de supérieure générale des Soeurs de la Charité de Québec au moment de la création de la mission en 1893. Son nom évoque le souvenir de la patronne Sainte-Christine, martyre vers l'an 310, transpercée de flèches sous l'empereur Dioclétien à Bolsène en Italie. Le spécificatif Auvergne évoque une ancienne province de France, d'où sont originaires certains colons venus s'établir en Nouvelle-France, et d'où est tiré le gentilé "auvergnat".

Dès les débuts de sa colonisation, Sainte-Christine-d'Auvergne est reconnue pour ses immenses forêts. Les premiers colons s'y établissent et contraignent, en 1894, l'église qui deviendra la seule sur le territoire régional à être construite entièrement de bois. À la sortie du village, une vingtaine de fours produisent encore du charbon de bois. Cette entreprise, en activité depuis 1955, figure parmi les plus importantes du genre au Canada. Avantagusement située sur le parcours accidenté de la rivière Sainte-Anne, Sainte-Christine devient rapidement un lieu privilégié pour l'exploitation des forces hydrauliques de la rivière. L'arrivée de Joseph Ford en 1850 et la construction d'un premier moulin à papier en 1868, près de la chute à Gorry, marquent les débuts de cette petite localité. Plus tard, une centrale hydroélectrique est construite à l'endroit où la chute Ford marque le cours de la rivière avec ses quinze mètres de hauteur. En opération de 1930 à 1965, la centrale fut réaffectée et constitue maintenant un lieu d'observation privilégié sur la rivière Sainte-Anne.

Aujourd'hui, Sainte-Christine-d'Auvergne et ses consoeurs, participent aux efforts de restauration de la rivière Sainte-Anne afin de redonner à celle-ci sa réputation de rivière reconnue pour ses meilleures fosses à truite au Canada, dont a fait mention la revue newyorkaise Forest and Stream publiée en 1890.

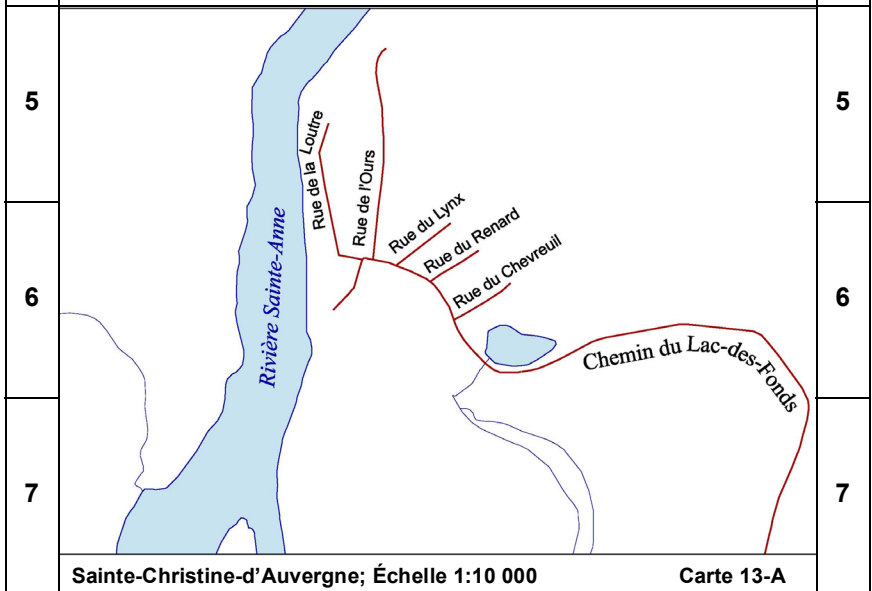
SAINTE-CHRISTINE-D'Auvergne

Odonyme	Page Ref.	Odonyme	Page Ref.
Aigle, Chemin de l'	92... E-1	Lac-des-Fonds, Chemin du	89... C-3
Barrage, Avenue du	92... C-5	Lac-Hardy, 1 ^{re} avenue du	92... E-7
Bernaches, Chemin des	93... C-4	Lac-Hardy, 2 ^e avenue du	92... D-6
Bocage, Avenue du	93... B-6	Lac-Hardy, 3 ^e avenue du	92... D-6
Bois-Francis, Rang des	89... C-4	Langlois, Route	89... D-3
Bouleaux, Rue des	93... C-2	Laviolette, Avenue	90... B-3
Cap, Avenue du	92... E-5	Loup-Cervier, Chemin du	92... D-2
Castors, Chemin des	92... A-3	Loutre, Rue de la	89... B-6
Centre-Communautaire, Rue du ..	90... B-6	Loutres, Chemin des	92... C-2
Cerfs, Chemin des	92... A-4	Lynx, Rue du	89... C-6
Chapelle, Rang de la	89... D-4	Maisons-de-Bois, Rue des	92... D-3
Chevreuil, Rue du	89... C-6	Mésanges, Chemin des	93... B-3
Chutes, Chemin des	92... B-4	Morency, Rue	91... C-3
Confrérie, Avenue de la	89... C-1	Moulin, Route du	89... C-3
Désy, Avenue	90... C-3	Ouellet, Rue	94... C-5
Domaine-Alouette, 1 ^{re} avenue du ..	91... D-5	Ours, Rue de l'	89... C-6
Domaine-Alouette, 1 ^{re} rue du	91... D-6	Paquet, Rue	93... B-1
Domaine-Alouette, 2 ^e avenue du ..	91... D-5	Perreault, Rue	94... C-4
Domaine-Alouette, 2 ^e rue du	91... C-5	Prés, Rue des	92... A-1
Domaine-Alouette, 3 ^e avenue du ..	91... C-5	Principale, Rue	90... D-5
Domaine-Alouette, 4 ^e avenue du ..	91... B-6	Renard, Rue du	89... C-6
Domaine-Alouette, 5 ^e avenue du ..	91... B-6	Rivière, Avenue de la	92... C-5
Émilien, Avenue	90... C-4	Ronces, Rue des	91... B-2
Épinettes, Rue des	93... E-4	Sainte-Anne Nord, Rang	89... E-2
Faucon, Rue du	93... E-6	Sainte-Anne Sud, Rang	89... E-3
Frayère, Chemin de la	93... A-3	Sainte-Thérèse, Avenue	90... C-3
Geai-Bleu, Chemin du	92... D-3	Saint-Georges, Rang	89... C-3
Gélinas, Route	91... B-3	Saint-Jacques, Rang	89... D-2
Guylaine, Avenue	90... C-4	Saint-Joseph, Rang	89... E-3
Hamel, Rue	91... B-2	Saint-Marc, Rang	89... D-2
Héron, Chemin du	93... A-2	Saint-Pierre, Rang	89... D-2
Île, Chemin de l'	92... A-4	Saint-Vincent, Chemin	89... C-1
Irlande Nord, Route d'	89... C-4	Saules, Avenue des	91... B-4
Irlande Sud, Route d'	89... C-4	Thibodeau, Rue	90... C-5
Jacquot, Rue	89... C-3	Trembles, Rue des	93... C-3
Labrie, Rue	94... C-4	Vingt-Huit, Route des	89... D-3
Lac-Clair, Chemin du	89... A-2		



Sainte-Christine-d'Auvergne; Échelle 1:180 000

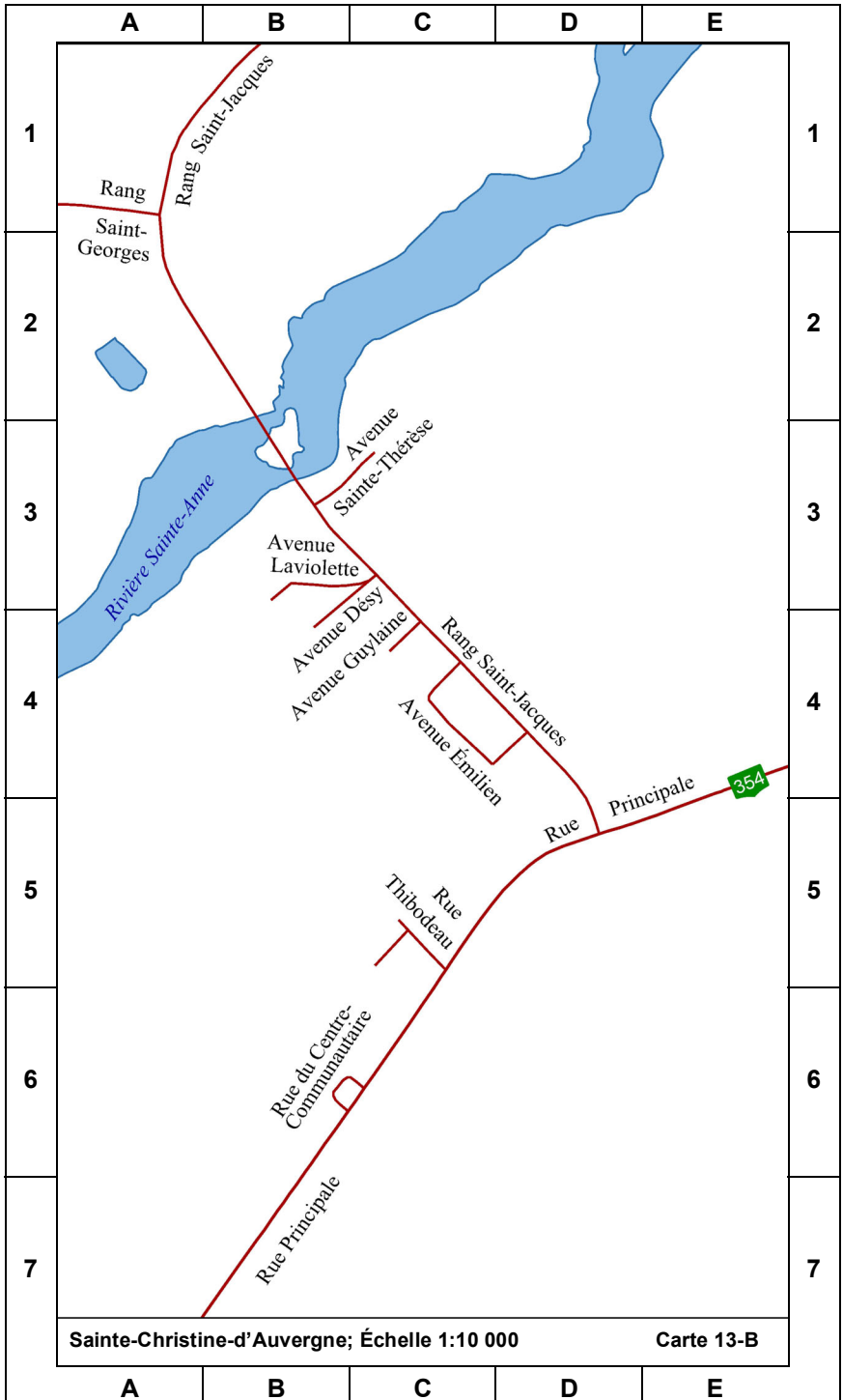
Carte 13

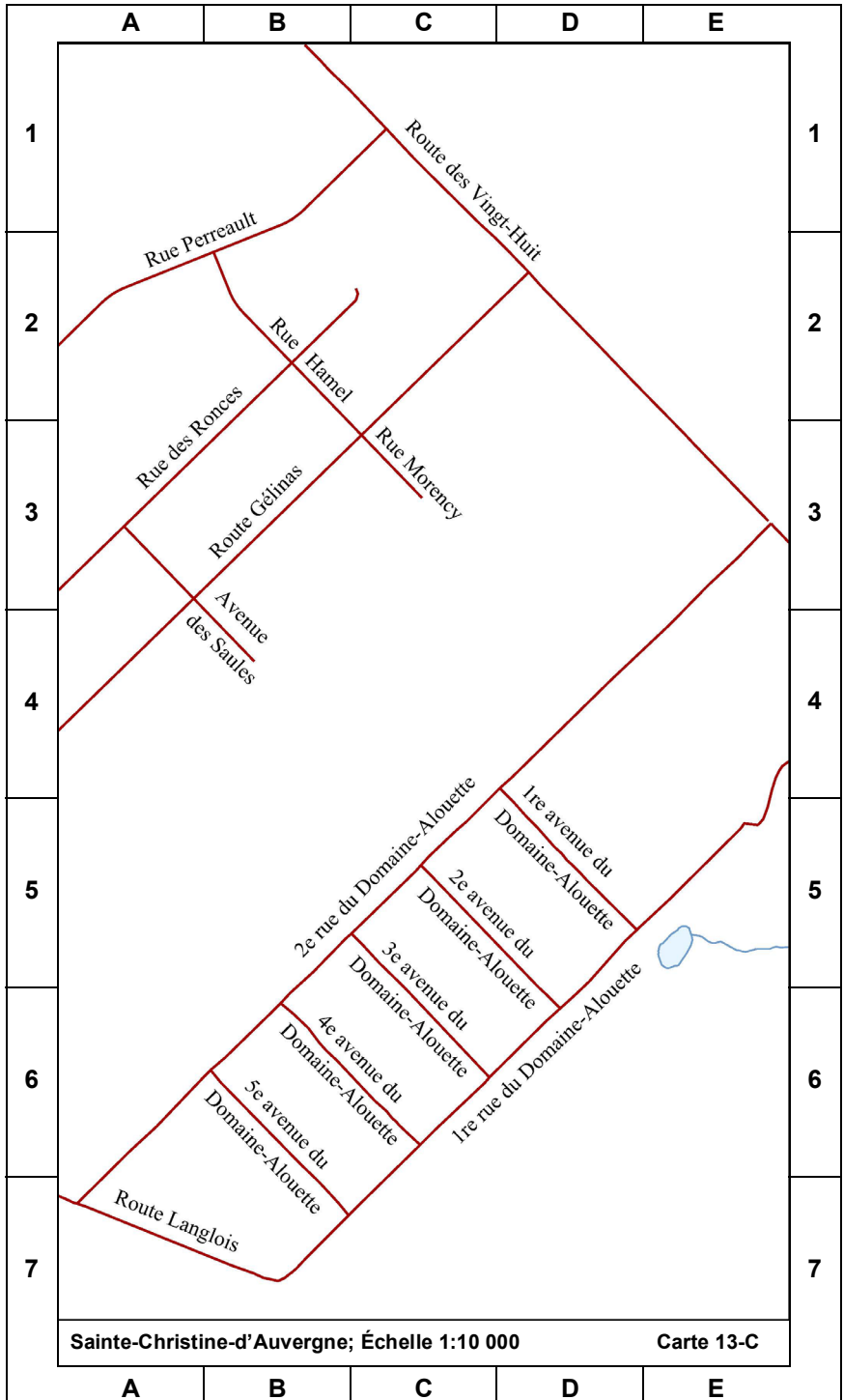


Sainte-Christine-d'Auvergne; Échelle 1:10 000

Carte 13-A

SAINTE-CHRISTINE-D'AUVERGNE





S A I N T E - C H R I S T I N E - D ' A U V E R G N E

